



## BULLETIN METEOROLOGIQUE QUOTIDIEN

VALIDITÉ DE LA PRÉVISION : 24/11/2025 AU 25/11/2025



## SITUATION GÉNÉRALE DU JOUR (24-11-2025) :

Le temps débute avec un ciel beau et bien ensoleillé, mais chaud et sec dans la majeure partie des îles. Quelques traditionnels passages nuageux affectent les hauts des îles au fil des heures mais sans effet durant toute la journée.

-Direction du vent (°) : Ouest à Sud-Est variable

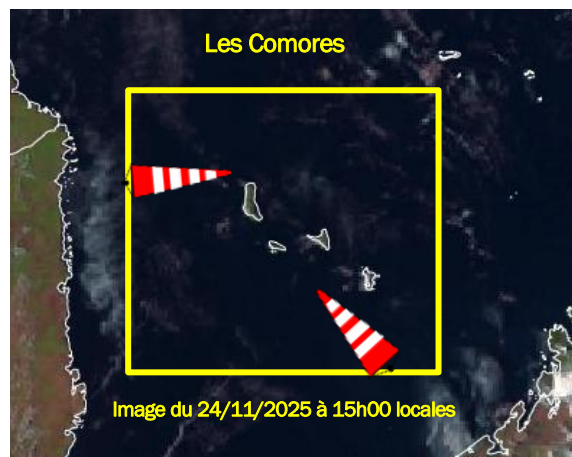
-Vitesse du vent (km/h) : 10 à 20

-Rafales (km/h) :

-État de la mer : belle dans l'ensemble

Température min (°C) : 23

Température max (°C) : 29



## PRÉVISION POUR LA NUIT (24-11-2025) :

| Ngazidja   | Mwali  | Ndzouani  | Maoré  |
|--|--|---|--|
| <p><b>Moroni</b></p> <p>23°C</p> <p>27°C</p> <p>S-NE 10-20 km/h</p> <p>Rafales: 40 km/h</p> <p>Etat de la mer : Belle à Peu agitée</p>           | <p><b>Fomboni</b></p> <p>25°C</p> <p>28°C</p> <p>NE 10-20 km/h</p> <p>Rafales :</p> <p>Etat de la mer : Belle à Peu agitée</p> | <p><b>Mutsamudu</b></p> <p>24°C</p> <p>28°C</p> <p>NE 10-20 km/h</p> <p>Rafales:</p> <p>Etat de la mer : Belle à Peu agitée</p>             | <p><b>Dzaoudzi</b></p> <p>25°C</p> <p>28°C</p> <p>NE 10-20 km/h</p> <p>Rafales:</p> <p>Etat de la mer : Belle à Peu agitée</p> |
| <p>Malgré quelques nuages éphémères avec la possibilité de très faibles crachins, le ciel se dégagera progressivement au profit des étoiles.</p> | <p>Quelques passages nuageux pouvant engendrer quelques gouttes au sud.</p>  | <p>Malgré quelques nuages éphémères avec la possibilité des faibles crachins, le ciel se dégagera progressivement au profit des étoiles</p> | <p>Le ciel se dégagera progressivement au profit des astres.</p>   |

## PHASE DE LA LUNE



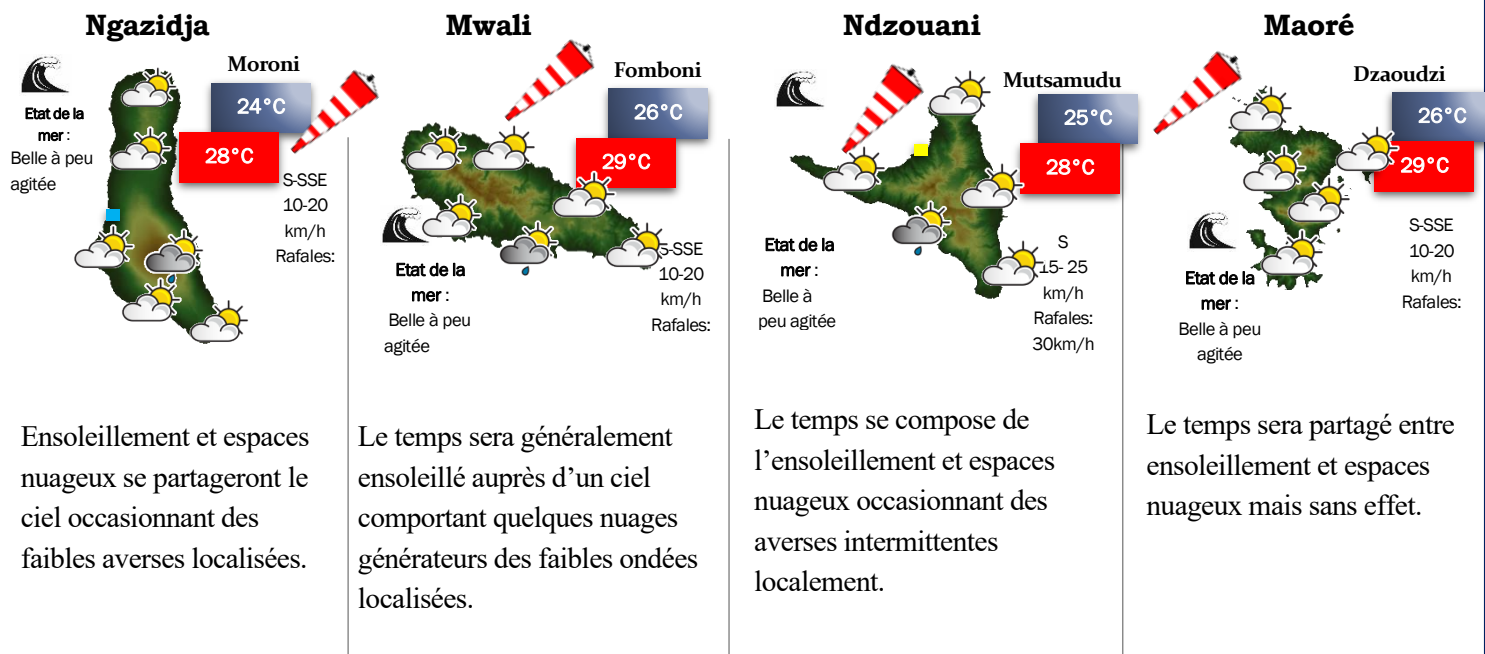
| La lune | Moroni | Bandar-Salam | Ouani |
|---------|--------|--------------|-------|
| Lever   | 08h39  | 08h36        | 08h34 |
| Coucher | 21h52  | 21h50        | 21h47 |



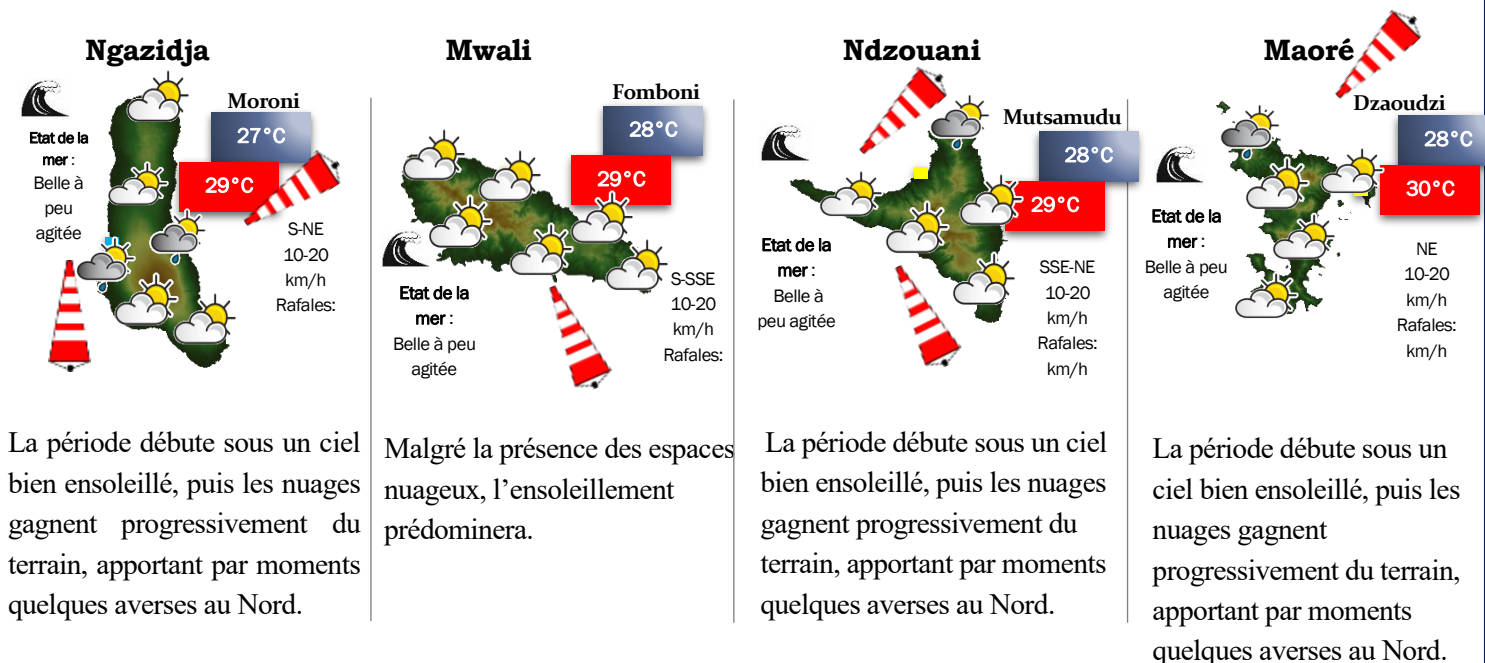


## PRÉVISION POUR LE LENDEMAIN (25-11-2025) :

## PREVISION POUR LE MATIN :



## PREVISION POUR L'APRES-MIDI :

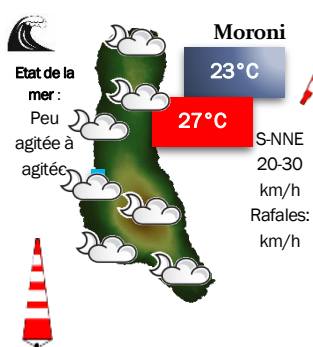




## PRÉVISION POUR LE LENDEMAIN (25-11-2025):

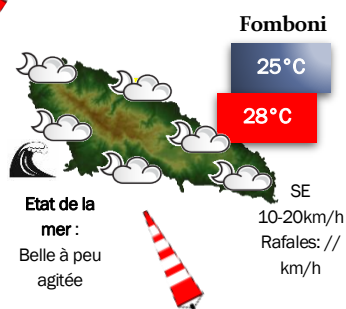
## PREVISION POUR LA SOIREE :

## Ngazidja



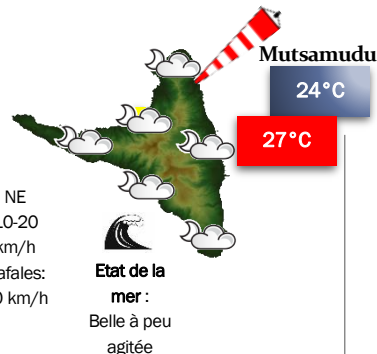
Malgré la présence de quelques passages nuageux responsable des faibles ondées, le ciel se dégagera progressivement au profit des étoiles.

## Mwali



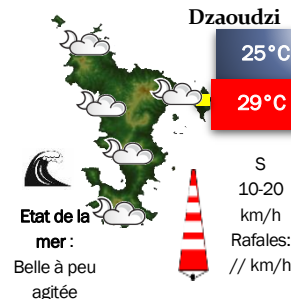
Les nuages persisteront dans la soirée occasionnant des averses passagères. Au fil du temps, ils se dissiperont progressivement au profit des étoiles.

## Ndouzani



Les espaces nuageux se dissiperont progressivement laissant place aux étoiles.

## Maoré



Ciel clair et assez dégagé sous la présence des étoiles.

## PHASE DE LA LUNE



| La lune | Moroni | Bandar-Salam | Ouani |
|---------|--------|--------------|-------|
| Lever   | 09h33  | 09h30        | 09h28 |
| Coucher | 22h38  | 22h35        | 22h33 |

## LES ÉPHÉMÉRIDES

| Marée basse | Hauteur | Marée haute  | Hauteur |
|-------------|---------|--------------|---------|
| à 00h43     | 2.00m   | à 07h04      | 4.30m   |
| à 13h29     | 1.90m   | à 19h36      | 3.80m   |
|             |         |              |         |
| Soleil      | Moroni  | Bandar Salam | Ouani   |
| Lever       | à 05h33 | à 05h30      | à 05h28 |
| Coucher     | à 18h16 | à 18h13      | à 18h11 |



: Ensoleillé



: Nuageux



: Soleil et faibles averses



: Pluies



: Passagèrement nuageux



: Faibles averses



: Direction du vent



: Vague



: Chef-lieu



: Capital





**AGENCE NATIONALE DE L'AVIATION CIVILE ET DE LA MÉTÉOROLOGIE**  
**DIRECTION DE LA MÉTÉOROLOGIE**  
**SERVICE PRÉVISION EXPLOITATION ET RECHERCHE**



### CONSEILS :

#### Pour la journée :

Portez des vêtements légers mais prévoyez des parapluies pour quelques faibles averses.  
Restez hydraté.

#### Pour la mer :

La prudence est recommandée pour les activités nautiques, la mer reste peu agitée à agitée.

#### Pour la nuit :

Portez des vêtements légers et restez hydraté. Sinon, dormez dans des chambres bien aérées.

### PROCHAIN BULLETIN :

Le prochain bulletin sera émis demain à 14h30, heure des Comores.



### DIRECTION TECHNIQUE DE LA METEOROLOGIE (DTM)

Suivez-nous sur notre page Facebook : Météo-Comores ANACM

Ou cliquez sur le lien ci-dessous pour y accéder directement



<https://www.facebook.com/profile.php?id=100066803450596>



Site officiel de la météo nationale : <https://meteocomores.km/>



<https://whatsapp.com/channel/0029Vb6WV6EHVvTe0R24RR1A>

