



BULLETIN METEOROLOGIQUE QUOTIDIEN

VALIDITÉ DE LA PRÉVISION : 09/12/2025 AU 10/12/2025

SITUATION GÉNÉRALE DU JOUR (09-12-2025) :



Notre Ciel est partagé entre beau temps et nuages quelques fois denses, responsables d'averses de pluie.

L'après-midi se prévoit très nuageuse, avec possibilité de développement de foyers orageux et des averses de pluie.

-Direction du vent (°) : Nord-Est

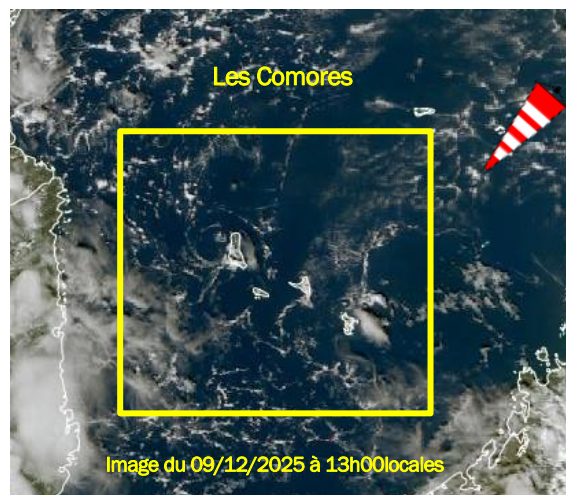
-Vitesse du vent (km/h) : 10 à 20

-Rafales (km/h) :

-État de la mer : Belle à peu agitée

Température min (°C) : 23

Température max (°C) : 29



PRÉVISION POUR LA NUIT (09-12-2025) :

Ngazidja	Mwali	Ndzouani	Maoré
 Moroni 23°C 27°C NE 10-20 km/h Rafales	 Fomboni 25°C 28°C NE 10-20 km/h Rafales	 Mutsamudu 24°C 28°C NE 10-20 km/h Rafales	 Dzaoudzi 25°C 28°C NE 10-20 km/h Rafales
Etat de la mer : Belle à Peu agitée Beau temps malgré des passages nuageux. Possibilité de quelques averses de pluie.	Etat de la mer : Belle à Peu agitée Ciel variable devenant très nuageux. Sans précipitations.	Etat de la mer : Belle à Peu agitée De nombreux nuages mais aussi quelques belles éclaircies. Persistance d'un risque orageux au nord de l'île. Possibilité de quelques averses de pluie.	Etat de la mer : Belle à Peu agitée Le ciel se dégagera progressivement, mais persistance d'un risque orageux. Possibilité d'averses de pluie.

PHASE DE LA LUNE



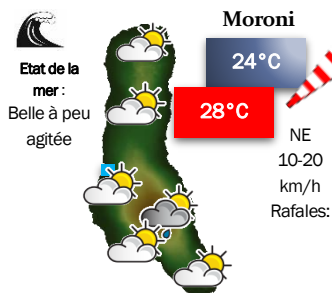
La lune	Moroni	Bandar-Salam	Ouani
Coucher	09h56	09h53	09h50
Lever	22h51	22h50	22h49



PRÉVISION POUR LE LENDEMAIN (10-12-2025) :

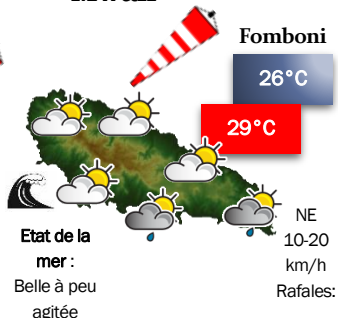
PREVISION POUR LE MATIN :

Ngazidja




Ciel partagé entre beau temps et nuages. Possibilité d'averses de pluie.

Mwali



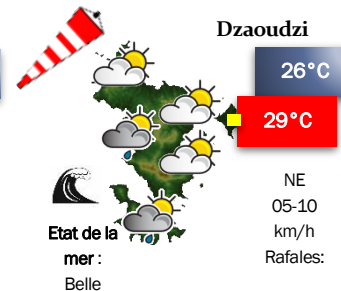
Ciel partagé entre beau temps et nuages avec risque orageux. Possibilité de faibles averses de pluie.

Ndzouani



Ciel partagé entre beau temps et nuages avec risque orageux. Possibilité de faibles averses de pluie.

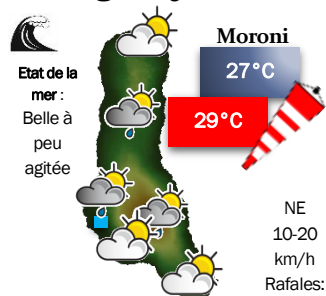
Maoré



Ciel partagé entre beau temps et nuages. Possibilité d'averses de pluie.

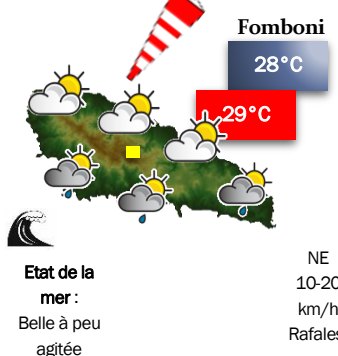
PREVISION POUR L'APRES-MIDI :

Ngazidja



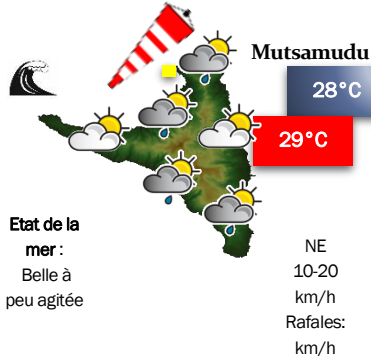
Ciel très nuageux avec de courtes éclaircies. Possibilité de foyers orageux et de faibles averses de pluie sur l'île à tendances fortes sur les régions montagneuses.

Mwali



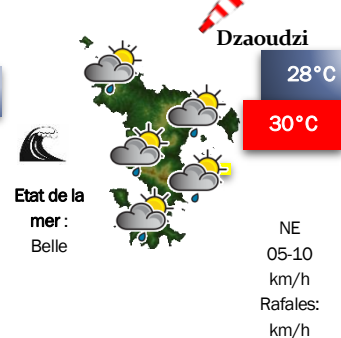
Ciel partagé entre beau temps et nuages avec risque orageux. Possibilité d'averses de pluie à tendance fortes au sud de l'île.

Ndzouani



Ciel partagé entre beau temps et nuages avec risque orageux. Possibilité de faibles averses de pluie à tendances fortes au nord de l'île.

Maoré



Ciel partagé entre beau temps et nuages avec risque orageux. Possibilité d'averses de pluie à tendances fortes.

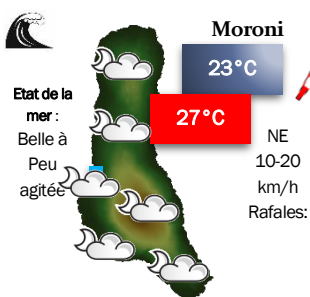




PRÉVISION POUR LE LENDEMAIN (10-12-2025):

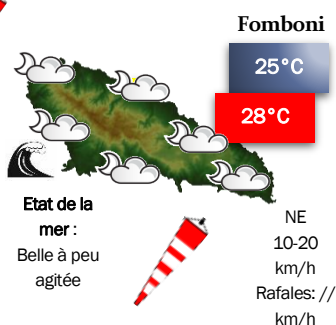
PREVISION POUR LA SOIREE :

Ngazidja



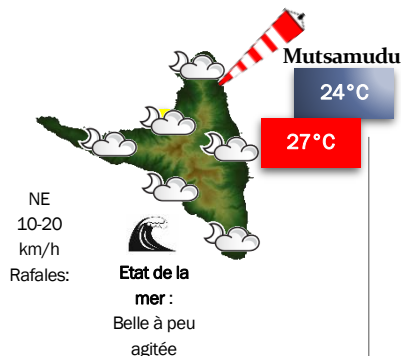
Ciel nuageux devenant variable. Sans précipitations.

Mwali



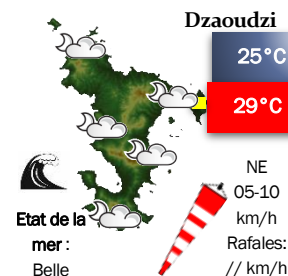
Ciel très nuageux devenant variable Sans précipitations.

Ndzouani



Beau temps peu nuageux. Sans précipitations.

Maoré



Ciel nuageux devenant variable. Sans précipitations.

PHASE DE LA LUNE



La lune	Moroni	Bandar-Salam	Ouani
Coucher	10h50	10h47	10h44
Lever	23h33	23h31	23h28

LES ÉPHÉMÉRIDES

Marée basse	Hauteur	Marée haute	Hauteur
à 01h45	2.00m	à 08h09	4.30m
à 14h30	1.90m	à 20h51	3.90m
Soleil	Moroni	Bandar Salam	Ouani
Lever	à 05h36	à 05h33	à 05h31
Coucher	à 18h22	à 18h21	à 18h18



: Ensoleillé



: Nuageux



: Soleil et faibles averses



: Pluies



: Passagèrement nuageux



: Faibles averses



: Direction du vent



: Vague



: Chef-lieu



: Capital



AGENCE NATIONALE DE L'AVIATION CIVILE ET DE LA MÉTÉOROLOGIE
DIRECTION DE LA MÉTÉOROLOGIE
SERVICE PRÉVISION EXPLOITATION ET RECHERCHE



CONSEILS :

Pour la journée :

Portez des vêtements légers mais prévoyez des parapluies pour quelques faibles averses.
Restez hydraté.

Pour la mer :

Pour la nuit :

Portez des vêtements légers et restez hydraté. Sinon, dormez dans des chambres bien aérées.

PROCHAIN BULLETIN :

Le prochain bulletin sera émis demain à 14h30, heure des Comores.



DIRECTION TECHNIQUE DE LA METEOROLOGIE (DTM)

Suivez-nous sur notre page Facebook : Météo-Comores ANACM

Ou cliquez sur le lien ci-dessous pour y accéder directement



<https://www.facebook.com/profile.php?id=100066803450596>



Site officiel de la météo nationale : <https://meteocomores.km/>



<https://whatsapp.com/channel/0029Vb6WV6EHVvTe0R24RR1A>

