



BULLETIN METEOROLOGIQUE QUOTIDIEN

VALIDITÉ DE LA PRÉVISION : 10/12/2025 AU 11/12/2025



SITUATION GÉNÉRALE DU JOUR (10-12-2025) :

Notre Ciel est partagé entre beau temps et nuages quelques fois denses, responsables d'averses de pluie.

De nombreux nuages, mais aussi quelques belles éclaircies sont prévus cette après-midi, avec une possibilité de développement de foyers orageux et des averses de pluie.

-Direction du vent (°) : Nord-Est

-Vitesse du vent (km/h) : 10 à 20

-Rafales (km/h) :

-État de la mer : Belle à peu agitée

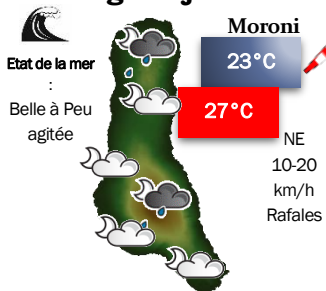
Température min (°C) : 23

Température max (°C) : 29



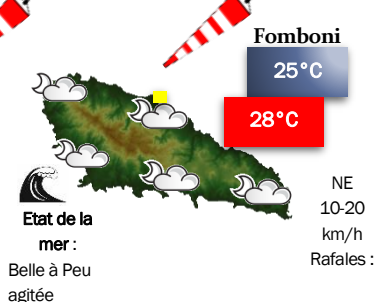
PRÉVISION POUR LA NUIT (10-12-2025) :

Ngazidja




Beau temps malgré des passages nuageux. Possibilité de quelques averses de pluie.

Mwali



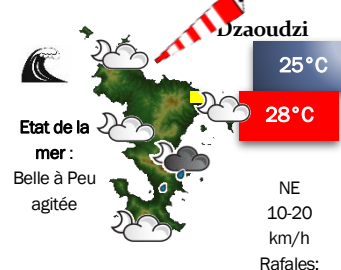
Ciel variable devenant très nuageux. Possibilité de quelques averses de pluie.

Ndzouani



De nombreux nuages mais aussi quelques belles éclaircies. Persistance d'un risque orageux au nord de l'île. Possibilité de quelques averses de pluie.

Maoré



Le ciel se dégagera progressivement, mais persistance d'un risque orageux. Possibilité d'averses de pluie.

PHASE DE LA LUNE



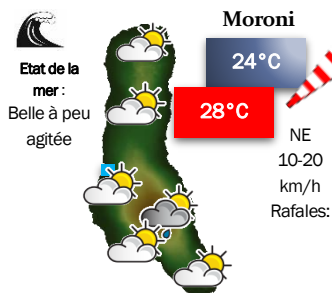
La lune	Moroni	Bandar-Salam	Ouani
Coucher	10h50	10h47	10h44
Lever	23h33	23h31	23h28



PRÉVISION POUR LE LENDEMAIN (11-12-2025) :

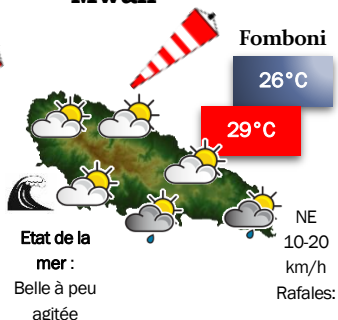
PREVISION POUR LE MATIN :

Ngazidja



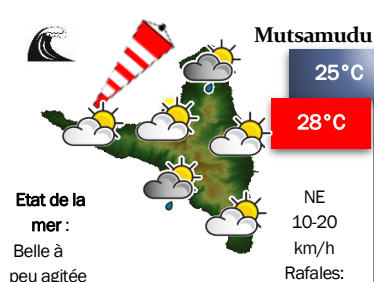
Ciel partagé entre beau temps et nuages. Possibilité d'averses de pluie.

Mwali



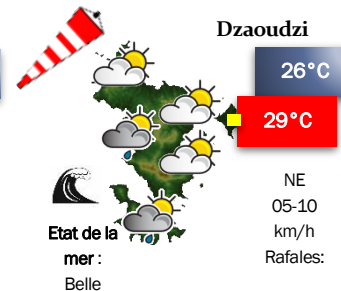
Ciel partagé entre beau temps et nuages avec risque orageux. Possibilité de faibles averses de pluie.

Ndzouani



Ciel partagé entre beau temps et nuages avec risque orageux. Possibilité de faibles averses de pluie.

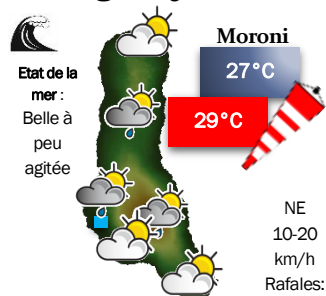
Maoré



Ciel partagé entre beau temps et nuages. Possibilité d'averses de pluie.

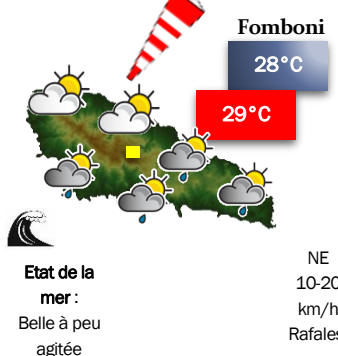
PREVISION POUR L'APRES-MIDI :

Ngazidja



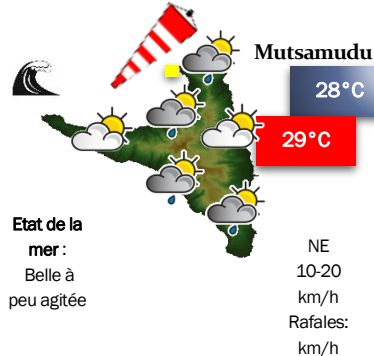
Ciel très nuageux avec de courtes éclaircies. Possibilité de foyers orageux et de faibles averses de pluie sur l'île à tendances fortes sur les régions montagneuses.

Mwali



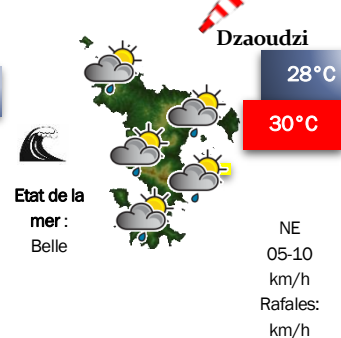
Ciel partagé entre beau temps et nuages avec risque orageux. Possibilité de fortes averses de pluie.

Ndzouani



Ciel partagé entre beau temps et nuages avec risque orageux. Possibilité de faibles averses de pluie à tendances fortes au nord de l'île.

Maoré



Ciel partagé entre beau temps et nuages avec risque orageux. Possibilité d'averses de pluie à tendances fortes.

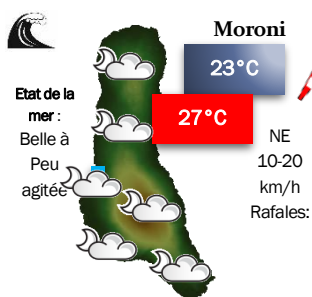




PRÉVISION POUR LE LENDEMAIN (11-12-2025):

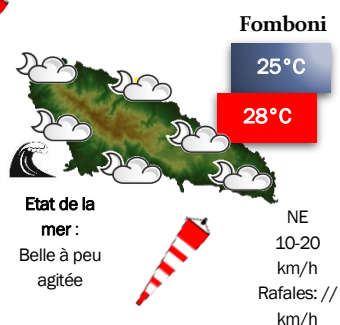
PREVISION POUR LA SOIREE :

Ngazidja



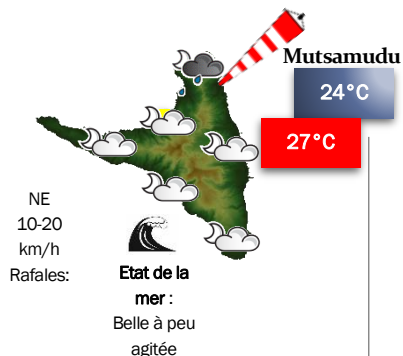
Ciel nuageux devenant variable. Sans précipitations.

Mwali



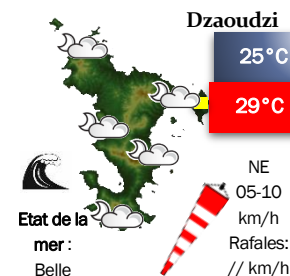
Ciel très nuageux devenant variable Sans précipitations.

Ndzouani



Beau temps peu nuageux. Possibilité d'averses de pluie.

Maoré



Ciel nuageux devenant variable. Sans précipitations.

PHASE DE LA LUNE



La lune	Moroni	Bandar-Salam	Ouani
Coucher	11h40	11h38	11h35
Lever	//	//	//



: Ensoleillé



: Nuageux



: Soleil et faibles averses



: Pluies



: Passagèrement nuageux



: Faibles averses



: Direction du vent



: Vague



: Chef-lieu



: Capital

LES ÉPHÉMÉRIDES

Marée basse	Hauteur	Marée haute	Hauteur
à 02h40	2.20m	à 09h02	4.00m
à 15h23	2.10m	à 21h53	3.80m
Soleil	Moroni	Bandar Salam	Ouani
Lever	à 05h37	à 05h34	à 05h32
Coucher	à 18h23	à 18h22	à 18h19



AGENCE NATIONALE DE L'AVIATION CIVILE ET DE LA MÉTÉOROLOGIE
DIRECTION DE LA MÉTÉOROLOGIE
SERVICE PRÉVISION EXPLOITATION ET RECHERCHE



CONSEILS :

Pour la journée :

Portez des vêtements légers mais prévoyez des parapluies pour quelques faibles averses.
 Restez hydraté.

Pour la mer :

Pour la nuit :

Portez des vêtements légers et restez hydraté. Sinon, dormez dans des chambres bien aérées.

PROCHAIN BULLETIN :

Le prochain bulletin sera émis demain à 14h30, heure des Comores.



DIRECTION TECHNIQUE DE LA METEOROLOGIE (DTM)

Suivez-nous sur notre page Facebook : Météo-Comores ANACM

Ou cliquez sur le lien ci-dessous pour y accéder directement



<https://www.facebook.com/profile.php?id=100066803450596>



Site officiel de la météo nationale : <https://meteocomores.km/>



<https://whatsapp.com/channel/0029Vb6WV6EHVvTe0R24RR1A>

