



BULLETIN METEOROLOGIQUE QUOTIDIEN

VALIDITÉ DE LA PRÉVISION : 15/12/2025 AU 16/12/2025



SITUATION GÉNÉRALE DU JOUR (15-12-2025) :

De nombreux nuages dominant notre ciel, engendrant des averses de pluie à tendance fortes, surtout à Ngazidja et à Ndzuani.

Les nuages persisteront cet après-midi, avec possibilité de foyers orageux, synonymes d'averses de pluie.

-Direction du vent (°) : Est-Sud-Est à Est-Nord-Est

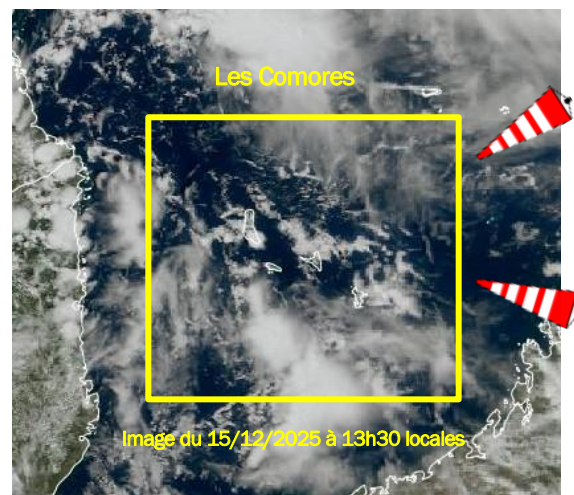
-Vitesse du vent (km/h) : 10 à 20

-Rafales (km/h) :

-État de la mer : Belle à peu agitée

Température min (°C) : 23

Température max (°C) : 31



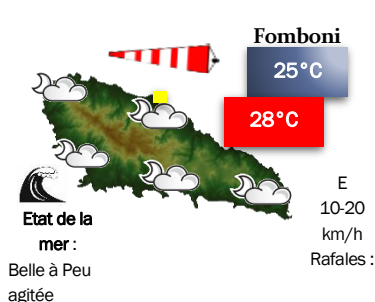
PRÉVISION POUR LA NUIT (15-12-2025) :

Ngazidja




Ciel nuageux avec de courtes éclaircies. Possibilité d'averses de pluie.

Mwali



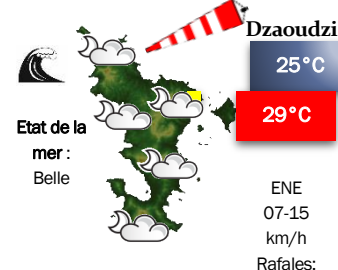
Ciel variable, devenant peu nuageux. Possibilité d'averses de pluie.

Ndzouani



Ciel nuageux avec de courtes éclaircies. Persistance d'un risque orageux. Possibilité d'averses de pluie à tendances fortes à l'est de l'île, en fin de nuit.

Maoré



Ciel nuageux avec de courtes éclaircies. Possibilité d'averses de pluie.

PHASE DE LA LUNE



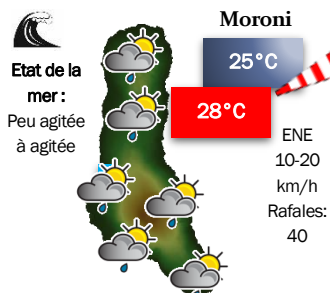
La lune	Moroni	Bandar-Salam	Ouani
Lever	01h58	01h55	01h52
Coucher	14h45	14h42	14h39



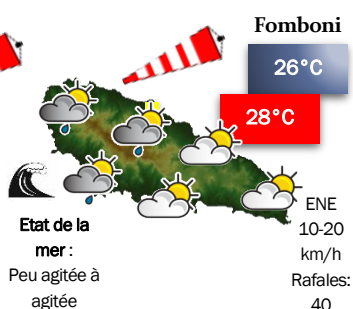
PRÉVISION POUR LE LENDEMAIN (16-12-2025) :

PREVISION POUR LE MATIN :

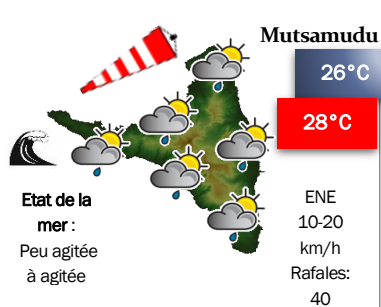
Ngazidja



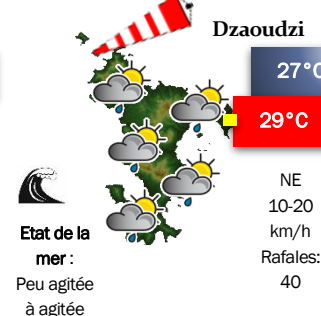
Mwali



Ndzouani



Maoré



Les nuages domineront, avec évolution orageuse possible et des averses de pluie à tendances fortes.

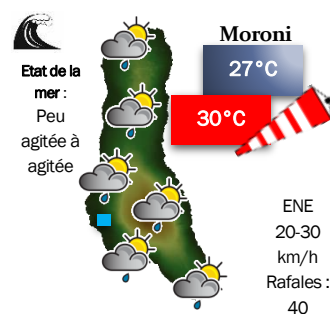
De nombreux nuages, mais aussi quelques belles éclaircies. Possibilité d'averses de pluie.

Les nuages domineront, avec évolution orageuse possible et des averses de pluie à tendances fortes.

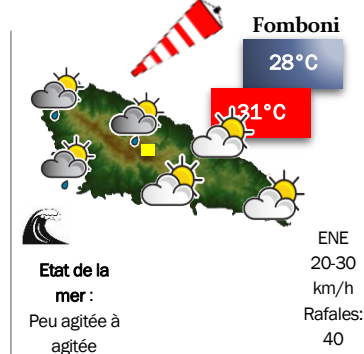
Ciel variable, devenant très nuageux. Possibilité d'averses de pluie.

PREVISION POUR L'APRES-MIDI :

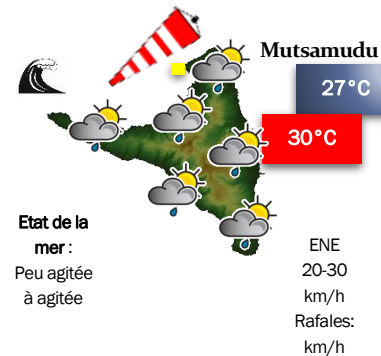
Ngazidja



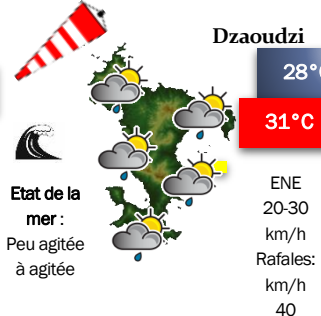
Mwali



Ndzouani



Maoré



De nombreux nuages mais aussi quelques belles éclaircies. Possibilité d'averses de pluie.

Ciel très nuageux, devenant variable. Possibilité d'averses de pluie.

Ciel très nuageux, devenant variable. Possibilité d'averses de pluie.

De nombreux nuages mais aussi quelques belles éclaircies. Possibilité d'averses de pluie.

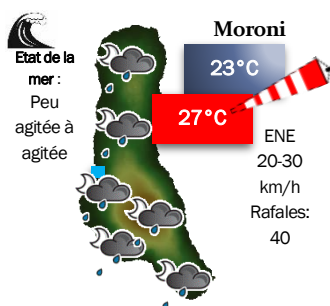




PRÉVISION POUR LE LENDEMAIN (16-12-2025):

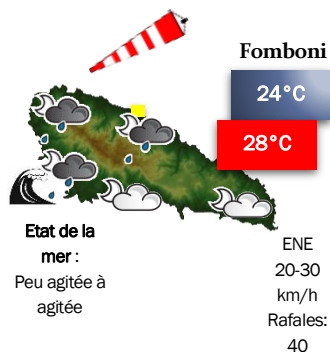
PREVISION POUR LA SOIREE :

Ngazidja



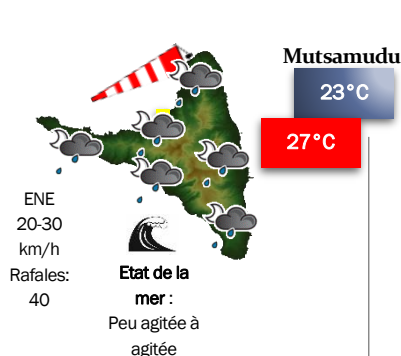
De larges éclaircies mais évolution orageuse possible, avec possibilité d'averses de pluie.

Mwali



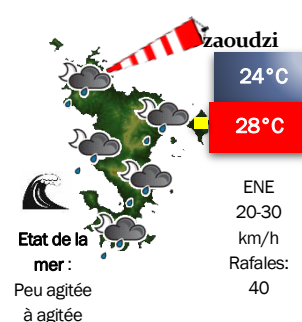
Ciel variable, devenant très nuageux. Possibilité de quelques averses de pluie.

Ndzouani




De larges éclaircies mais évolution orageuse possible, avec possibilité d'averses de pluie.

Maoré



De larges éclaircies mais évolution orageuse possible, avec possibilité d'averses de pluie.

PHASE DE LA LUNE



La lune	Moroni	Bandar-Salam	Ouani
Lever	02h35	02h31	02h30
Coucher	15h32	15h31	15h28

LES ÉPHÉMÉRIDES

Marée haute	Hauteur	Marée basse	Hauteur
à 02h20	4.10m	à 08h50	2.20m
à 14h50	3.60m	à 20h34	2.20m
Soleil	Moroni	Bandar Salam	Ouani
Lever	à 05h39	à 05h36	à 05h34
Coucher	à 18h25	à 18h22	à 18h21

- : Ensoleillé
- : Nuageux
- : Soleil et faibles averses
- : Pluies
- : Passagèrement nuageux
- : Faibles averses
- : Direction du vent
- : Vague
- : Chef-lieu
- : Capital



AGENCE NATIONALE DE L'AVIATION CIVILE ET DE LA MÉTÉOROLOGIE
DIRECTION DE LA MÉTÉOROLOGIE
SERVICE PRÉVISION EXPLOITATION ET RECHERCHE



CONSEILS :

Pour la journée :

Portez des vêtements légers mais prévoyez des parapluies pour quelques faibles averses.
 Restez hydraté.

Pour la mer :

La prudence est recommandée pour les activités nautiques, la mer se prévoit peu agitée à agitée par moment.

Pour la nuit :

Portez des vêtements légers et restez hydraté. Sinon, dormez dans des chambres bien aérées.

PROCHAIN BULLETIN :

Le prochain bulletin sera émis demain à 14h30, heure des Comores.



DIRECTION TECHNIQUE DE LA METEOROLOGIE (DTM)

Suivez-nous sur notre page Facebook : Météo-Comores ANACM

Ou cliquez sur le lien ci-dessous pour y accéder directement



<https://www.facebook.com/profile.php?id=100066803450596>



Site officiel de la météo nationale : <https://meteocomores.km/>



<https://whatsapp.com/channel/0029Vb6WV6EHVvTe0R24RR1A>

