



BULLETIN METEOROLOGIQUE QUOTIDIEN

VALIDITÉ DE LA PRÉVISION : 17/12/2025 AU 18/12/2025

SITUATION GÉNÉRALE DU JOUR (17-12-2025) :



Notre archipel est dominé par un ciel nuageux, suivi de développement de foyers orageux, responsables d'averses de pluie.

Les nuages persisteront cet après-midi, et pourront engendrer des averses de pluie.

-Direction du vent (°) : Est-Nord-Est

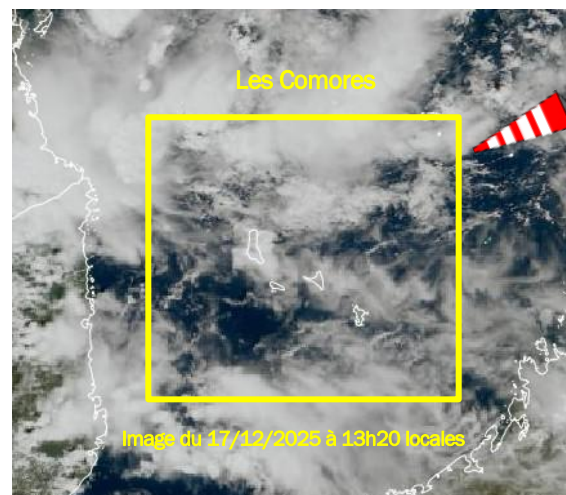
-Vitesse du vent (km/h) : 10 à 20 à Ngazidja, 20 à 30 ailleurs

-Rafales (km/h) : 40

-État de la mer : Peu agitée à agitée

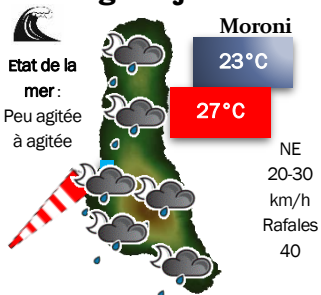
Température min (°C) : 23

Température max (°C) : 31



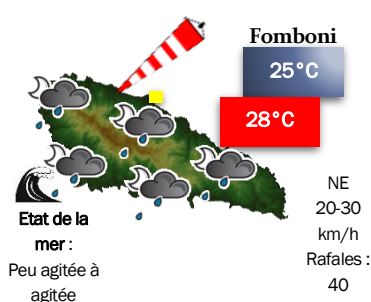
PRÉVISION POUR LA NUIT (17-12-2025) :

Ngazidja




Ciel très nuageux avec de courtes éclaircies. Possibilité de développement de foyers orageux et d'averses de pluie.

Mwali



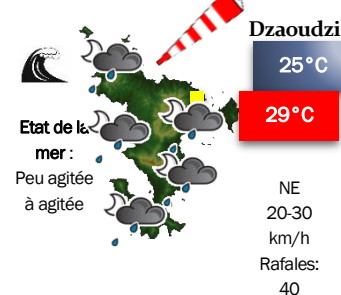
Ciel très nuageux avec de courtes éclaircies. Possibilité de développement de foyers orageux et d'averses de pluie.

Ndzouani




Ciel variable devenant très nuageux. Persistance d'un risque orageux. Possibilité d'averses de pluie.

Maoré



Ciel nuageux avec de courtes éclaircies. Risque d'averses de pluie.

PHASE DE LA LUNE



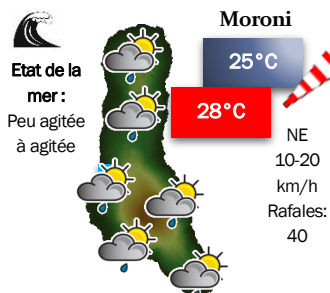
La lune	Moroni	Bandar-Salam	Ouani
Lever	03h17	03h14	03h11
Coucher	16h22	16h21	16h18



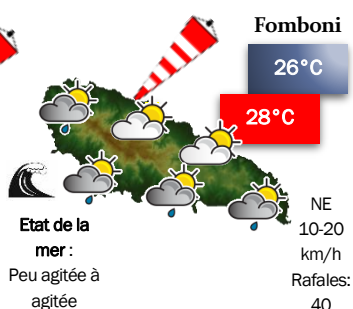
PRÉVISION POUR LE LENDEMAIN (18-12-2025) :

PREVISION POUR LE MATIN :

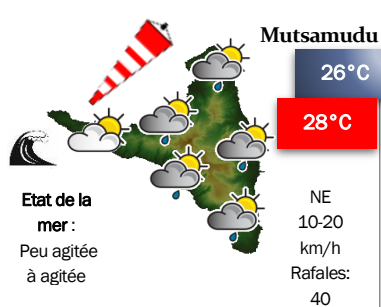
Ngazidja



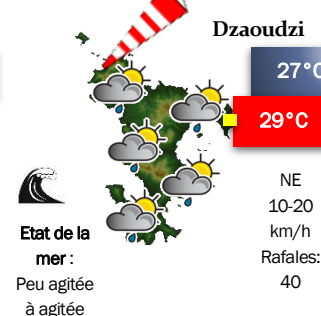
Mwali



Ndzouani



Maoré



Les nuages domineront, avec évolution orageuse possible et des averses de pluie.

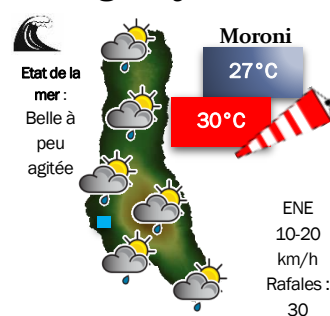
De nombreux nuages, mais aussi quelques éclaircies. Possibilité d'averses de pluie.

Les nuages domineront, avec évolution orageuse possible et des averses de pluie à tendances fortes.

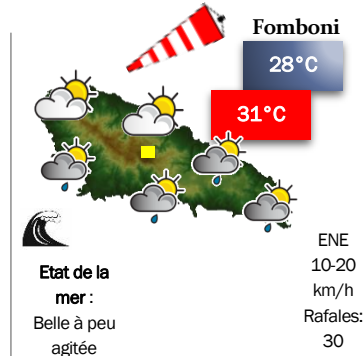
Ciel variable, devenant très nuageux avec un risque orageux. Possibilité d'averses de pluie.

PREVISION POUR L'APRES-MIDI :

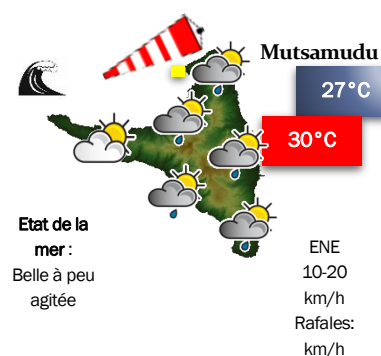
Ngazidja



Mwali



Ndzouani



Maoré



De nombreux nuages mais aussi quelques éclaircies. Développement de foyers orageux possible et des averses de pluie.

Ciel très nuageux, devenant variable. Possibilité d'averses de pluie.

Ciel très nuageux, devenant variable. Possibilité de foyers orageux et d'averses de pluie.

Ciel variable devenant très nuageux. Possibilité d'averses de pluie.

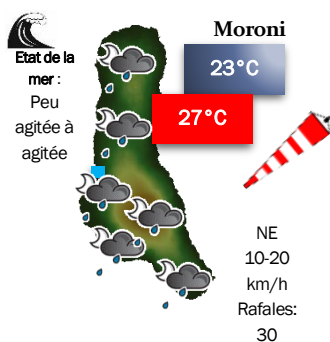




PRÉVISION POUR LE LENDEMAIN (18-12-2025):

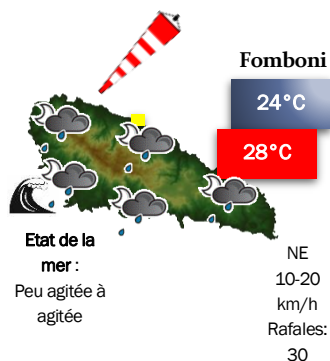
PREVISION POUR LA SOIREE :

Ngazidja



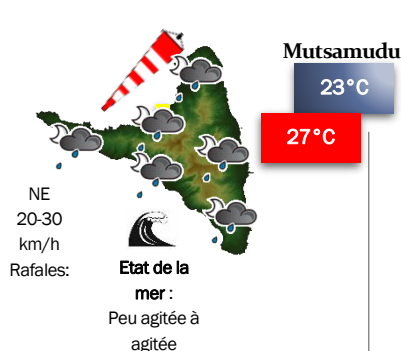
De larges éclaircies mais évolution orageuse possible, avec possibilité d'averses de pluie.

Mwali



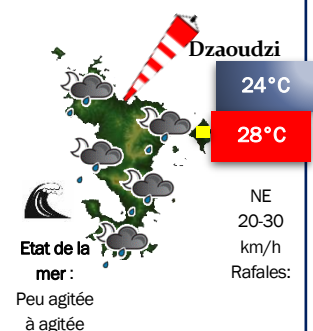
Ciel variable, devenant très nuageux avec possibilité de foyers orageux et d'averses de pluie.

Ndzouani




Ciel variable, devenant très nuageux avec possibilité de foyers orageux et d'averses de pluie.

Maoré



Ciel variable, devenant très nuageux avec possibilité de foyers orageux et d'averses de pluie.

PHASE DE LA LUNE



La lune	Moroni	Bandar-Salam	Ouani
Lever	04h01	03h58	03h56
Coucher	17h14	17h13	17h10

LES ÉPHÉMÉRIDES

Marée haute	Hauteur	Marée basse	Hauteur
à 03h41	4.40m	à 10h06	1.90m
à 16h10	3.90m	à 21h52	2.00m
Soleil	Moroni	Bandar Salam	Ouani
Lever	à 05h40	à 05h37	à 05h34
Coucher	à 18h27	à 18h26	à 18h23

- : Ensoleillé
- : Nuageux
- : Soleil et faibles averses
- : Pluies
- : Passagèrement nuageux
- : Faibles averses
- : Direction du vent
- : Vague
- : Chef-lieu
- : Capital



AGENCE NATIONALE DE L'AVIATION CIVILE ET DE LA MÉTÉOROLOGIE
DIRECTION DE LA MÉTÉOROLOGIE
SERVICE PRÉVISION EXPLOITATION ET RECHERCHE



CONSEILS :

Pour la journée :

Portez des vêtements légers mais prévoyez des parapluies pour quelques faibles averses.
 Restez hydraté.

Pour la mer :

La prudence est recommandée pour les activités nautiques, la mer se prévoit peu agitée à agitée par moment.

Pour la nuit :

Portez des vêtements légers et restez hydraté. Sinon, dormez dans des chambres bien aérées.

PROCHAIN BULLETIN :

Le prochain bulletin sera émis demain à 14h30, heure des Comores.



DIRECTION TECHNIQUE DE LA METEOROLOGIE (DTM)

Suivez-nous sur notre page Facebook : Météo-Comores ANACM

Ou cliquez sur le lien ci-dessous pour y accéder directement



<https://www.facebook.com/profile.php?id=100066803450596>



Site officiel de la météo nationale : <https://meteocomores.km/>



<https://whatsapp.com/channel/0029Vb6WV6EHVvTe0R24RR1A>

